



Bekanntmachung

Aufstellungsbeschluss

1. Änderung des Bebauungsplanes

„Solarpark Kollerhof“

und

10. Änderung des Flächennutzungsplanes des Marktes Kallmünz im Parallelverfahren

Der Marktrat von Kallmünz beschließt in seiner Sitzung vom 24.10.2018 die Aufstellung der 1. Änderung des Bebauungsplanes

„Solarpark Kollerhof“

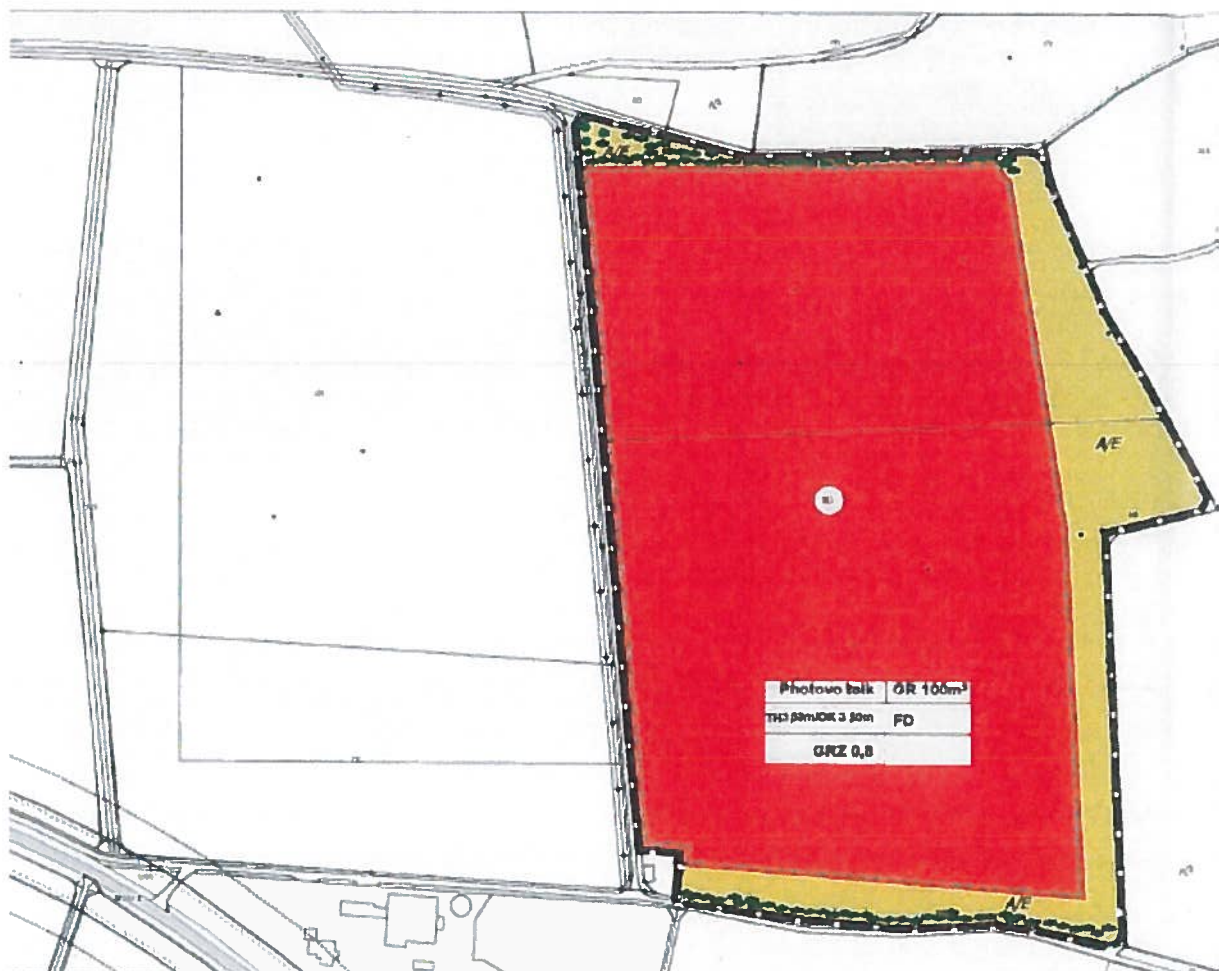
Das Plangebiet umfasst 140.315 m² und soll im Regelverfahren nach § 10 BauGB durchgeführt werden.

Weiterhin beschließt der Markt Kallmünz in seiner Sitzung vom 24.10.2018 die Aufstellung der 10. Änderung des Flächennutzungsplanes

des Marktes Kallmünz.


Hierbei sollen im Zuge der zuvor genannten 1. Änderung des Bebauungsplanes „Solarpark Kollerhof“ ca. 116.750 m² als Sondergebiet und ca. 23.565 m² als Grün- u. Ausgleichsflächen im Flächennutzungsplan des Marktes Kallmünz in angepasster Form dargestellt werden.

Plangebiet 1. Änderung Bebauungsplan „Solarpark Kollerhof“









10. Änderung Flächennutzungsplan

Mark Kallmünz



Legende


-  Geltungsbereich der Änderung
-  Sndergebiet zur Nutzung Erneuerbarer Energien gem. §11 Abs.2 BauNVO
-  Fläche für A/E-Maßnahmen
-  Bauverbotszone der Staatsstraße 2041
-  Baubeschränkungszone der Staatsstraße 2041
-  Staatsstraße 2041

Kallmünz, 19.11.2018



Angeschlagen am: 27.11.2018

Abgehängt am: 28.12.2018


Ulrich Brey
Erster Bürgermeister